

Download File PDF Aneto Maladeta Valles De Benasque Y Barrav S Escala 125000 Mapa Excursionista Castellano English Fran Aise Alpina Editorial Mapa Y Guia Excursionista

**Aneto Maladeta Valles De Benasque Y Barrav S Escala 125000 Mapa Excursionista Castellano English Fran Aise Alpina Editorial Mapa Y Guia Excursionista**

When somebody should go to the ebook stores, search commencement by shop, shelf by shelf, it is in point of fact problematic. This is why we give the book compilations in this

# Download File PDF Aneto Maladeta Valles De Benasque Y Barrav S Escala 125000

website. It will categorically ease you to see guide **aneto maladeta valles de benasque y barrav s escala 125000 mapa excursionista castellano english fran aise alpina editorial mapa y guia excursionista** as you such as.

By searching the title, publisher, or authors of guide you in fact want, you can discover them rapidly. In the house, workplace, or perhaps in your method can be all best area within net connections. If you wish to download and install the aneto maladeta valles de benasque y barrav s escala 125000 mapa excursionista castellano english fran

# Download File PDF Aneto Maladeta Valles De Benasque Y Barrav S Escala 125000

Mapa alpina editorial mapay guia excursionista, it is very easy then, back currently we extend the colleague to buy and make bargains to download and install aneto maladeta valles de benasque y barrav s escala 125000 mapa excursionista castellano english fran aise alpina editorial mapa y guia excursionista so simple!

Valle de Benasque. Desde Castejón al Aneto.

*Valle de Benasque. Os esperamos. Otoño en*

**Llanos del Hospital. Valle de Benasque.**

**Parque Natural Posets-Maladeta. 2 Panoramas**

**áéreos. Valle de Benasque. Valle de Estós.**

# Download File PDF Aneto Maladeta Valles De Benasque Y Barrav S Escala 125000

**Gorgas Galantes. Valle de Benasque.** Valle de Benasque. Ya iremos... *Andando por el Valle de Benasque. Panoramas aéreos. Valle de Benasque en Invierno.*

---



El bucólico Valle de Estós (Benasque): ruta Ibonet de Batisielles e Ibón de Escarpinosa *LLanos del Hospital. Abriendo el circuito Besurta-Villamorta. Valle de Benasque. Valle de Benasque - Cerler - Hospital de Benasque. Benasque y su Valle. BENASQUE \u0026 CERLER (PIRINEO ARAGONÉS) ESPAÑA (FULL HD) MIRA QUE LINDO ES BENASQUE* *Vuelta a los tres refugios: Estós-Benasque 2/2* **VALLE DE BENASQUE - QUE SORPRESÓN ENLAZANDO 2 RUTAS 1 Benasque-Cerler-**

# Download File PDF Aneto Maladeta Valles De Benasque Y Barrav S Escala 125000

## **Anciles + Ruta Tres Cascadas**





---

Benasque, un lugar para soñar. Valle de Ordesa: desde Torla a la Cola de Caballo. Parque Nacional Ordesa y Monte Perdido Sotres-

Llago Moñetas-Escamellao-Canal Grajos-Aliva-Vega Toro-Sotres 4K   Relaxing Walking Tour Mountain Village | Benasque, The Pyrenees' Essence VALLE DE BENASQUE 1ª PARTE (HUESCA)

## **PIRINEO ARAGONÉS | RUTA DE LAS TRES CASCADAS | 7KM | BENASQUE-CERLER (HUESCA)**

---

   CAMPING ANETO - VALLE de BENASQUE  | PIRINEOS Valle de Benasque. Soledad Valles de Benasque: VALLIBIERNA. Ruta circular ibón de Llosás e ibones de Vallibierna

---

# Download File PDF Aneto Maladeta Valles De Benasque Y Barrav S Escala 125000

~~BENASQUE, HUESCA Llanos del Hospital 2017 — 1  
— 16 INCOMUNICADOS Cascada y Forau de  
Aigüallut, Parque Natural Posets-Maladeta.  
Benasque. Huesca Comunicaciones del Valle de  
Benasque (5') Places to see in ( Benasque -  
Spain )~~

---

Aneto Maladeta Valles De Benasque

El Tour del Aneto, una ruta circular de senderismo que transcurre en el corazón de los Pirineos atravesando el Parque Natural Posets-Maladeta. Recorre dos países, España y Francia, y 5 valles: Val d'Aran, Valle de Luchon, Benasque, Castanesa y Barravés. Pasa por 6 collados de montaña: Còth de l'infern

# Download File PDF Aneto Maladeta Valles De Benasque Y Barrav S Escala 125000

de 2397 m, Còth dera Monjoia de 2065 m, Puerto de Benasque de 2444 m, Collada de Basibè de 2280 m, Collado de Salinas de 2177 m y Port de Vielha de 2442 m con un total de 115 km y ...

---

Tour del Aneto - Valle de Benasque

El valle de Benasque se sitúa en la esquina noreste de Aragón, en la comarca de La Ribagorza, en plena cordillera de los Pirineos, a 140 kilómetros de la capital oscense, Huesca.. Conforman el valle 26 localidades agrupadas en 7 municipios, siendo

# Download File PDF Aneto Maladeta Valles De Benasque Y Barrav S Escala 125000

el de mayor importancia el de la villa de Benasque, en la zona más septentrional.. Hoy en día, la vida tradicional de las montañas se ...

---

Valle de Benasque - Aneto Seguro - Aneto Seguro

TOUR DEL ANETO CLÁSICO. Una ruta circular autoguiada de senderismo que transcurre en el corazón del pirineo atravesando el Parque Natural Posets-Maladeta. Recorre 5 valles y pasa por 6 collados de montaña. 6 etapas



# Download File PDF Aneto Maladeta Valles De Benasque Y Barrav S Escala 125000 Mapa Excursionista Castellano English

---

Aneto, Tour del Aneto, travesias, travesias pirineo, rutas ...

Aneto Maladeta. Valles de Benasque y Barravés. Escala 1:25.000. Mapa Excursionista. Castellano, English, Française. Alpina Editorial. (Mapa Y Guia Excursionista) (Francés) Mapa - Mapa doblado, 23 enero 2015

---

Aneto Maladeta. Valles de Benasque y Barravés. Escala 1:25 ...

Scopri ANETO/MALADETA/VALLES DE BENASQUE Y

# Download File PDF Aneto Maladeta Valles De Benasque Y Barrav S Escala 125000

BARRAVES di Collectif: spedizione gratuita per i clienti Prime e per ordini a partire da 29€ spediti da Amazon.

Excursionista

---

Amazon.it: ANETO/MALADETA/VALLES DE BENASQUE Y BARRAVES ...

Valle de Benasque, un valle entre montañas - Aneto Seguro. Valle de Benasque. Conoce el Aneto. El valle de Benasque se sitúa en la esquina noreste de Aragón, en la comarca de La Ribagorza, en plena cordillera de los Pirineos.

# Download File PDF Aneto Maladeta Valles De Benasque Y Barrav S Escala 125000 Mapa Excursionista Castellano English

---

Valle de Benasque, un valle entre montañas - Aneto Seguro

Desde aquí, también podemos tomar alguno de los caminos que salen desde el camping, para hacer rutas de senderismo y alta montaña (GR11 en dirección Valle de Estos o Vallibierna) , o bajar hasta Benasque. En el municipio de Benasque se encuentran numerosos picos que superan los 3.000, los mas conocidos: Aneto, Maladeta, Tempestades, Maldito ...

# Download File PDF Aneto Maladeta Valles De Benasque Y Barrav S Escala 125000

Camping Aneto, Situado en el corazón del Valle de Benasque  
Fran Aise Alpha Editorial Mapa Y Guia Excursionista

Las inmejorables vistas sobre el macizo de la Maladeta hacen de la Tuca de Salvaguardia una cumbre que no puede faltar en nuestra visita al valle de Benasque. Desde su cima se contempla perfectamente el glaciar del Aneto, la Maladeta y el sector de los Picos de Alba y de Paderna, entre otros.

---

Senderismo en el Valle de Benasque |  
Nomadatrek

Las inmejorables vistas sobre el macizo de la

# Download File PDF Aneto Maladeta Valles De Benasque Y Barrav S Escala 125000

Maladeta hacen de la Tuca de Salvaguardia una cumbre que no puede faltar en nuestra visita al valle de Benasque. Desde su cima se contempla perfectamente el glaciar del Aneto, la Maladeta, el sector de los Picos de Alba y de Paderna, entre otros.

---

Trekking en Pirineos. Trekking en Valle de Benasque 8 Días ...

Acoge los valles de Benasque, Chistau y Barrabés, y los macizos montañosos de Posets, Perdiguero y Aneto-Maladeta, donde se encuentran los dos picos de mayor altura de

## Download File PDF Aneto Maladeta Valles De Benasque Y Barrav S Escala 125000

Mapa cordillera pirenaica: Aneto (3.404 m) y Posets (3.371 m). Y es que el 70% de la superficie de este Parque Natural supera los 1.800 m. En el impresionante Macizo de la Maladeta también llamado de los Montes Malditos -considerados inaccesibles en otros tiempos y rodeados de leyendas-, se encuentra el conjunto glaciario de ...

---

Los valles orientales: Benasque y Posets-Maladeta

Guía valle de Benasque. Rare book. Aneto-Maladeta 1 : 25 000 Wanderkarte: Valles de

# Download File PDF Aneto Maladeta Valles De Benasque Y Barrav S Escala 125000

Banasque y Barravés Mapa Y Guia English Excursionista. Valles de Banasque y Barravés Landkarte. Ähnliche Produkte. Posets-Perdiguero (ALPINA 25 - 1/25.000) Reise Know-How Landkarte Pyrenäen (1:250.000): world mapping project.

---

Guía valle de Benasque - AotMac

Ascensión a la Maladeta desde la Besurta por el collado de la Rimaya y subida al pico Abadías por la cresta que los une. Benasque, Valle de Benasque, La Ribagorza, Huesca, Aragón, España. Méteo de la zona. Twittear.

Download File PDF Aneto Maladeta Valles  
De Benasque Y Barrav S Escala 125000  
Mapa Excursionista Castellano English  
Fran Aise Alpina Editorial Mapa Y Guia

---

Pico de la Maladeta Oriental y pico Abadías |  
RUTAS PIRINEOS

Está rodeado por la mayor concentración de picos de más de 3.000 metros de todo el pirineo, entre los que destacan en Aneto con 3.404 metros de altitud, Posest 3.375 metros y el Perdiguero 3.221 metros, al norte y las moles del Turbón 2.492 metros y Cotiella 2912 metros al Sur.



# Download File PDF Aneto Maladeta Valles De Benasque Y Barrav S Escala 125000

naturaleza Excursionista Castellano English

De hecho, la zona del valle de Benasque destaca por tener la mayor concentración de picos superiores a los 3.000 metros de todo el Pirineo, con el Aneto (3.404m), el Posets (3.371m) o el Maladeta (3.312) como algunos de los más emblemáticos. Benasque es un paraíso para deportistas y amantes de la naturaleza en general. Esquí, senderismo, bicicleta de montaña, trail running, y un sinfín de parajes y actividades por descubrir con los niños harán de tu estancia en el Pirineo de Huesca ...

# Download File PDF Aneto Maladeta Valles De Benasque Y Barrav S Escala 125000 Mapa Excursionista Castellano English

---

SOMMOS Hoteles | Los mejores hoteles en Fran Aise Alpina Editorial Mapa Y Guia Excursionista  
Benasque | Spa y ...

Lago Creguena - Valle de Benasque. El macizo de la Maladeta, presidido por el Aneto, de 3404 metros de altitud, con el glaciar más grande del Pirineo destaca sobre el resto de las cimas del entorno siendo la cumbre más alta del Pirineo.

---

El Valle de Benasque | Parque natural Posets - Maladeta ...

El valle de Benasque acoge en su interior dos

# Download File PDF Aneto Maladeta Valles De Benasque Y Barrav S Escala 125000

de los 3 mayores macizos del Pirineo, en los que además se encuentran las 2 mayores alturas de la Cordillera. El macizo de las Maladetas, presidido por el Aneto, es uno de los mejores terrenos de juego del alpinismo del país, marcado además por la altura de sus vías.

---

Valle de Benasque-Alpinismo en las Maladetas, 5 corredores ...

Valle de Benasque. Aneto, Maladeta, Posets, Perdiguero. Escala 1:40.000. Impermeable.

Editorial Alpina. Mapa Y Guia Excursionista:

# Download File PDF Aneto Maladeta Valles De Benasque Y Barrav S Escala 125000

Amazon.es: EDITORIAL ALPINA: Libros

Fran Aise Alpina Editorial Mapa Y Guia

Excursionista

---

Valle de Benasque. Aneto, Maladeta, Posets, Perdiguero ...

El Valle de Benasque es un territorio hecho para correr, con el Aneto (3404 m) vigilante, rodeados del asombroso Parque Natural de Posets-Maladeta, ofrece la oportunidad de disfrutar de las diferentes disciplinas del trail running. Carreras con gran participación.

# Download File PDF Aneto Maladeta Valles De Benasque Y Barrav S Escala 125000

Valle de Benasque | SNÖ Edelweiss | Web Oficial

El Valle de Benasque se localiza a 1138 msnm, junto al río Esera, entre el embalse de Paso Nuevo aguas arriba y el embalse de Linsoles aguas abajo. Es centro neurálgico del Valle de Benasque, llamado también el “Valle Escondido”, y municipio destacado de la comarca, donde sobresale por sus valores paisajísticos y naturalistas, dado que aquí se encuentra el Parque Natural de Posets ...

# Download File PDF Aneto Maladeta Valles De Benasque Y Barrav S Escala 125000

de Benasque Parte de su municipio, lo ocupa el Parque natural Posets-Maladeta y el Monumento natural de los Glaciares Pirenaicos, que lo forman el Pico Perdiguero, Pico Posets, Pico Maladeta y Aneto. Clima de Alta Montaña, con veranos templados e inviernos fríos.

Copyright code :

95d331eb2273b87446df652906fd4744